

Levande hav, sjöar och vattendrag till glädje och nytta för alla

Berit Pettersson

Havs
och Vatten
myndigheten

Vision

Levande hav, sjöar och vattendrag till glädje och nytta för alla.

Vi tar ansvar för att hav och sötvatten nyttjas men inte överutnyttjas. Vi utgår från ekosystemens och människans behov nu och i framtiden.

Detta gör vi genom att samla kunskap, planera och fatta beslut om insatser för bättre miljö. För att nå framgång samverkar och förankrar vi vårt arbete med alla berörda, nationellt såväl som internationellt.



Instruktion från regeringen

1 § Havs- och vattenmyndigheten är förvaltningsmyndighet på miljöområdet för frågor om bevarande, restaurering och hållbart nyttjande av sjöar, vattendrag och hav.

2 § Myndigheten ska inom sitt ansvarsområde vara pådrivande, stödjande och samlande vid genomförandet av miljöpolitiken och verka för en hållbar förvaltning av fiskeresurserna.

Vägen dit

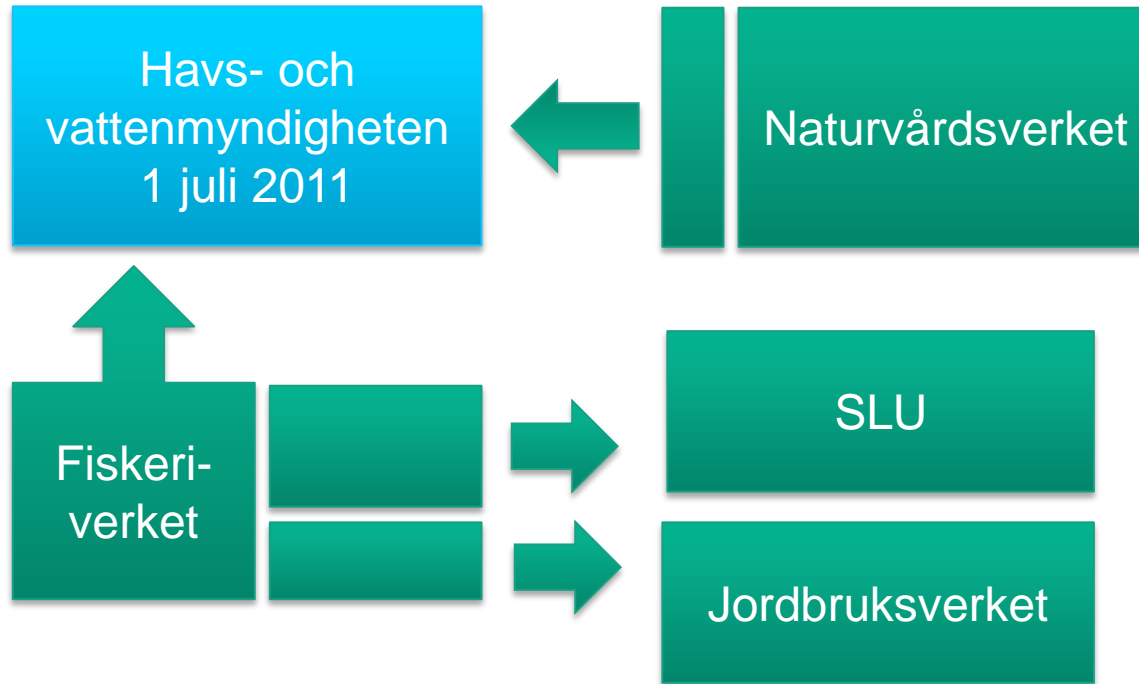


- Vattenförvaltning
- Havsförvaltning
- Fiskeriförvaltning
- Fysisk planering till havs

Sveriges miljömål – HaV:s ansvar

- Ingen övergödning
- Levande sjöar och vattendrag
- Hav i balans samt levande kust och skärgård

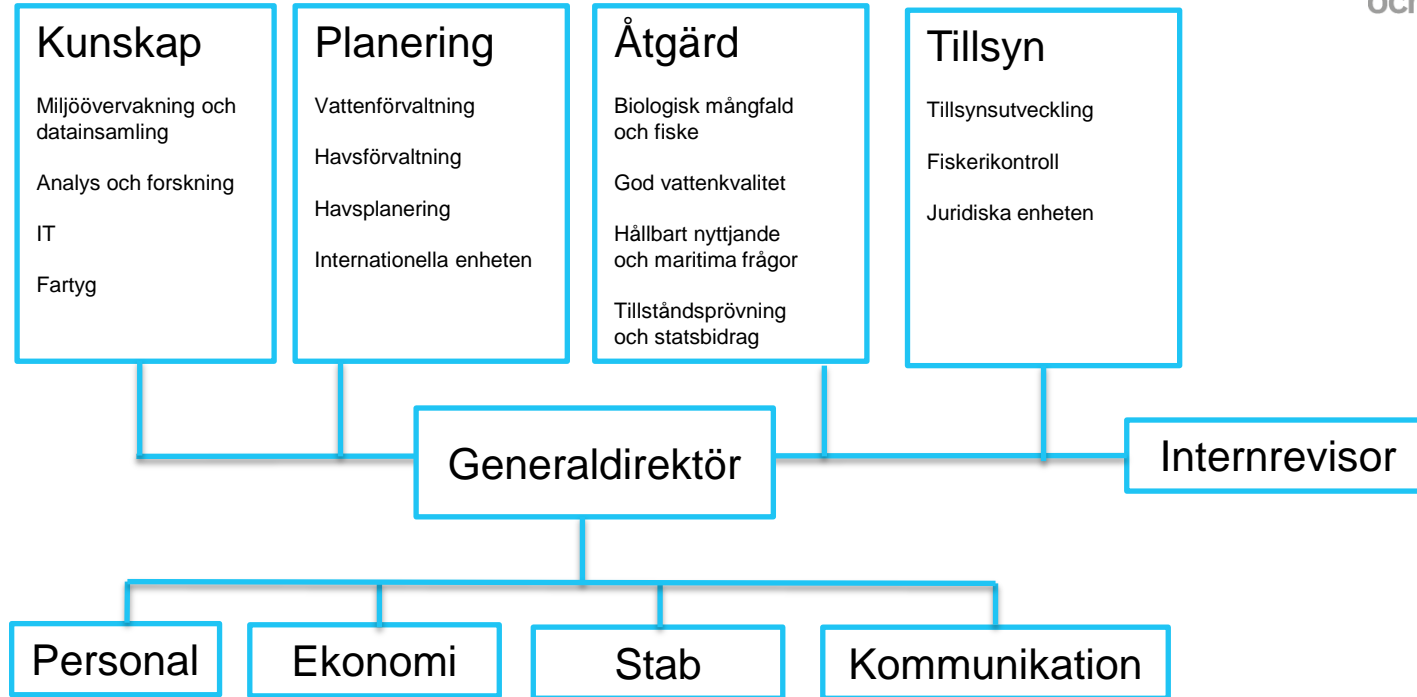




HaV

- Ungefär 230 anställda
- Huvudkontor i Göteborg
- Fiskerikontroll i Simrishamn, Västra Frölunda, Kungshamn, Karlskrona
- Sakkunnigutredningar i Härnösand och Luleå
- Fartyg Argos och Mimer





Fysisk planering av territorialhavet och svensk ekonomisk zon

- *Planering på djupet – fysisk planering av havet*
 - Slutbetänkande till regeringen december 2010
 - *Kunskap på djupet – kunskapsunderlag för havsplanering* tilläggsbetänkande till regeringen juni 2011
 - Proposition bereds i Regeringskansliet
-

Varför havsplanering?

Nuläget:

- Miljötillståndet är inte hållbart och försämras.
- Anspråken ökar på att använda haven.
- Nya användningar och anspråk tillkommer.
- Stora behov av olika former av skydd.

Havsplanering främsta verktyget för att fördela nyttigheterna och utrymmet i havet.

Behövs för tillämpningen av EU:s havsmiljödirektiv.

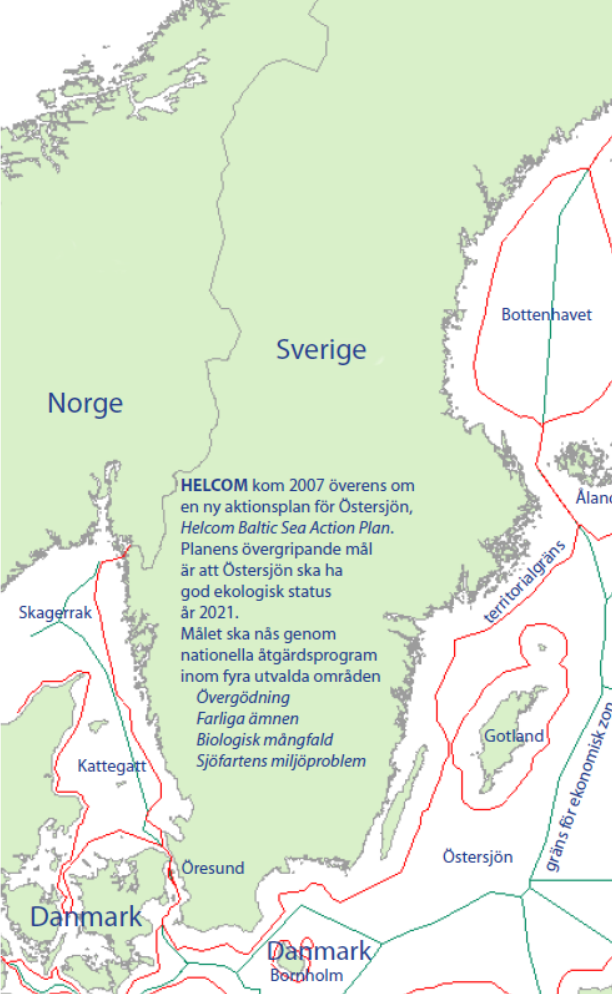


Ingen samlad havsplanering, få kommuner planerar territorialhavet

Många intressen:

- Försvar
- Sjöfart
- Naturvård
- Energiproduktion
- Forskning
- Kulturvård
- Vattenbruk
- Fiske
- Materialutvinning
- ...

Internationellt regelverk styr i den ekonomiska zonen



Havsplanering - syfte

Syftet med planering av havet är att bidra till hållbar utveckling.

- Samlat underlag för att pröva anspråk och skyddsbehov
- Förenkla tillståndsprövning och förvaltning
- Förutsägbarhet för företag och intressenter
- Verktyg för samordnad havsförvaltning
- Verktyg för kommunikation och information
- Bidrar till gränsöverskridande samarbete

Planernas form och innehåll...

- Sammanhängande och helhetliga havsplaner
 - planområden: Bottniska viken, Östersjön och Västerhavet
 - utanför 1 nautisk mil från baslinjen
- Mest lämpliga användningen av havsområden
 - avvägningar mellan allmänna intressen



...forts

- Krav på fungerande ekosystem sätter ramarna
- Grunddragen för hur havsområden ska användas
- Vilka allmänna intressen som ska beaktas vid beslut
- Kartor, riktlinjer och bestämmelser
- Planering i olika geografiska skalor

ÖPPET HAV

SJÖGRÄDD

KUSTNÄRA OMRÅDEN

MÖTE

INFRASTRUKTUR

STRANDSTRÅK
TÄTORT
KUSTNÄRA OMRÅDEN
ÖPPET HAV

5 KOMMUNER - EN GEMENSAM STRUKTURBILD

ETT SAMARBETE FÖR HÅLLBAR TILLVÄXT I EN UNIK MILJÖ

LÄNSSTYRELSEN
VÄSTRA GÖTALANDS LÄN

TILLVÄST SVERIGE
Kvalitetsledning & Lärklugsbekräfting

Hav möter land - exempel

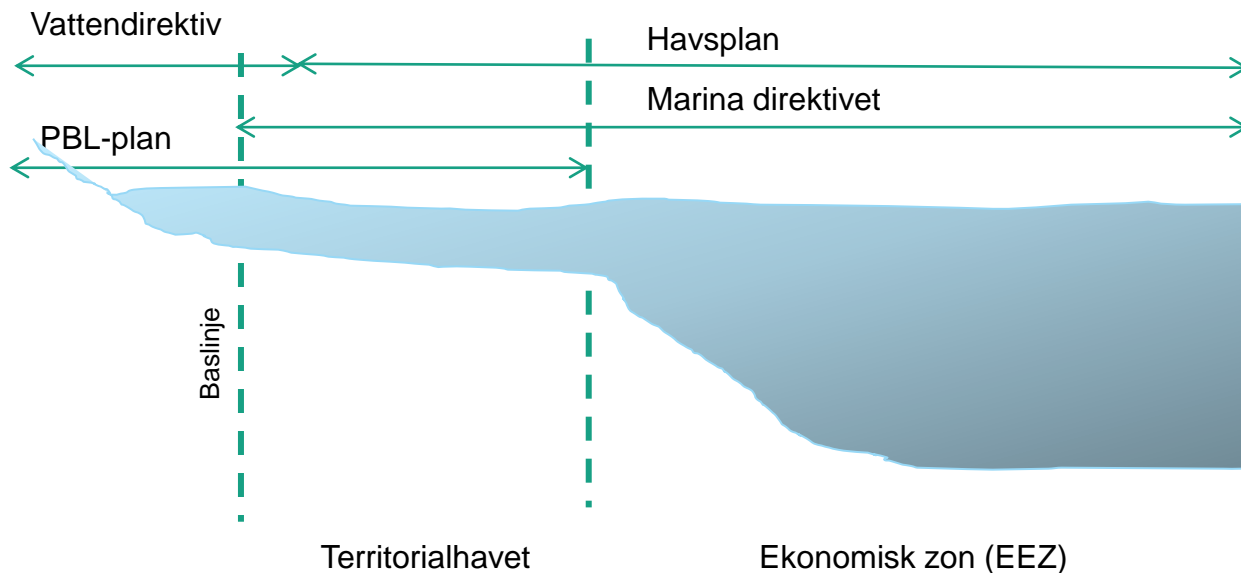
Tillståndsprövning och förvaltningsbeslut

Vägledande, styrande eller bindande för beslut om tillstånd och förvaltning.

- vägledande beslutsunderlag
- riksintressen ska alltid beaktas vid tillståndsprövning ("styrande")
- tillstånd får inte ges i strid med bindande bestämmelser

Underlag för övriga förvaltningsbeslut.

Överlappningar mellan planer



Ansvarsfördelning

- HaV tar fram förslag till havsplaner, tillsammans med kustlänsstyrelserna.
- Statliga myndigheter lämnar underlag och medverkar.
- Kommunerna och kommunala samarbetsorgan ska bjudas in att medverka.
- Regeringen ger riktlinjer och beslutar havsplanerna.

Sambandet med kommunernas planering...

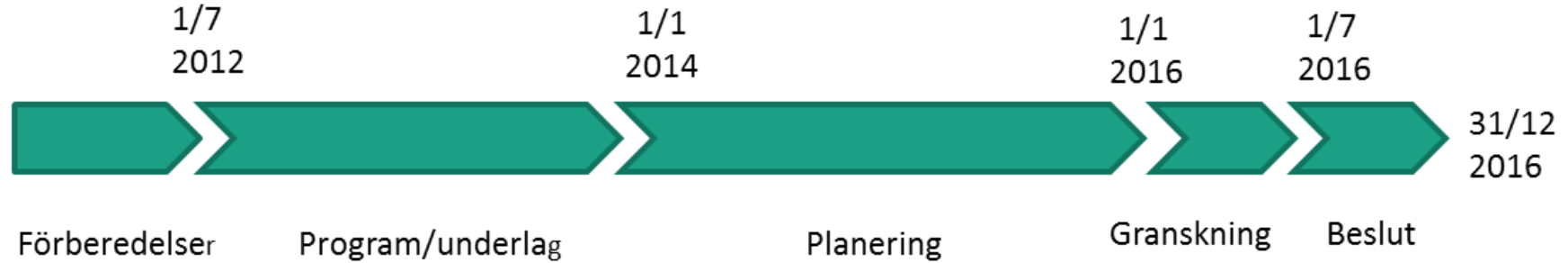
- Kommunernas översiktsplanering omfattar hela territoriet och överlappar med havsplanen.
- Den statliga havsplaneringen ska bedrivas i samråd med kommunerna.
- Havsplanerna ska underlätta kommunal planering för kust- och havsområdena.
- Kommunerna ska ha möjlighet att medverka i planeringsprocessen och yttra sig över havsplanen.

...forts


- ÖP ska samordnas med havsplanen.
- Detaljplaner m.m. får inte motverka havsplanen.
- Stöd föreslås till kommunal planeringen av kust och hav.
- Kommunerna bör samordna kustplaneringen sinsemellan.



Planeringsprocessen



Tack!



www.havochvatten.se