

# Standard för ÖP

## Läget hösten 2009

---

- Utkast 2 finns i stort sett framme
- DP-standard prioriteras under hösten
- Testverksamhet pågår

# Standard för ÖP

## Vad berörs av PilotGIS?

---

Hgr 10	Hgr20	Hgr 30	Hgr 40	Hgr 50	Hgr 60
101	201	301	401	501	601
102	202	302	402	502	602
103	203	303	403	503	603
104	204	304	404	504	
105	205	305	405	505	
106	206	306		506	
	207			507	
	208				
	209				
	210				
	211				
	212				
	213				
	214				

# Standard för ÖP

## Tre aspekter

---

1. Användning
2. Struktur
3. Riktlinjer (rekommendationer)

# Standard för ÖP

## Användning

---

- Tema användning redovisar framtida avsedd användning med hjälp av områdestyp, användningsslag och avsiktstyp.
- Heltäckande icke överlappande
- För varje område ska en typ anges
- Specificeringar kan göra genom angivande av användsslag (särskild katalog)

# Standard för ÖP

## Områdestyper

---

- **S. Stadsbebyggelse och stadsliknande bebyggelse** som i huvudsak används för bostäder, kontor, handel eller annan icke störande verksamhet. Trafik- och parkeringsytor, parker och fritidsanläggningar kan ingå. (Bebyggelse där bostäder kan ingå).
- **V. Områden för verksamheter** som kan vara störande, miljöpåverkande, ytkrävande eller genererar tung eller stor mängd övrig trafik, och som därför inte kan blandas med eller ligga intill bostäder. Här ingår såväl traditionella "industriområden" som stormarknadsområden och större mässområden och liknande.
- **F. Parker, parkliknande miljöer**, naturmark i stadsbygd, samt temaparker och andra anlagda områden för fritidsaktiviteter som främst äger rum utomhus.
- Hit hör friluftsmuseer, djurparker, campingplatser, koloniområden, golfbanor, utförsåkningsanläggningar, m.m.
- **L. Land- och vattenområde utanför tätort**, som i huvudsak används för areella näringar, andra landsbygdsanknutna verksamheter, landskapsvård, rekreation och friluftsliv, m.m.
- **U. Utredningsområde**, d.v.s. område där framtida användning ännu inte är klarlagd.

# Standard för ÖP

## Avsiktstyper

---

- **Nyexploatering/utbyggnad** (Området exploateras till största delen med ny bebyggelse eller nya anläggningar och ändras därvid från en områdestyp till en annan, t.ex. byggande på hittills obebyggd mark, eller när ett tidigare industriområde rivs och ersätts med bostäder, handel och kontor.)
- **Omvandling/vidareutveckling** (Ändrad fördelning av användningsslag inom ramen för samma områdestyp, t.ex. permanentning av fritidshus, ett tidigare "rent" industriområde kombineras med handel och kontor men inte med bostäder, etc.)
- **Förtätning** (mer av samma användning som idag)
- **Oförändrad användning** (pågående mark- och vattenanvändning består i huvudsak och förtätas inte heller i någon större utsträckning)
- **Bevarande** (värdefull miljö vars karaktär skall bibehållas)

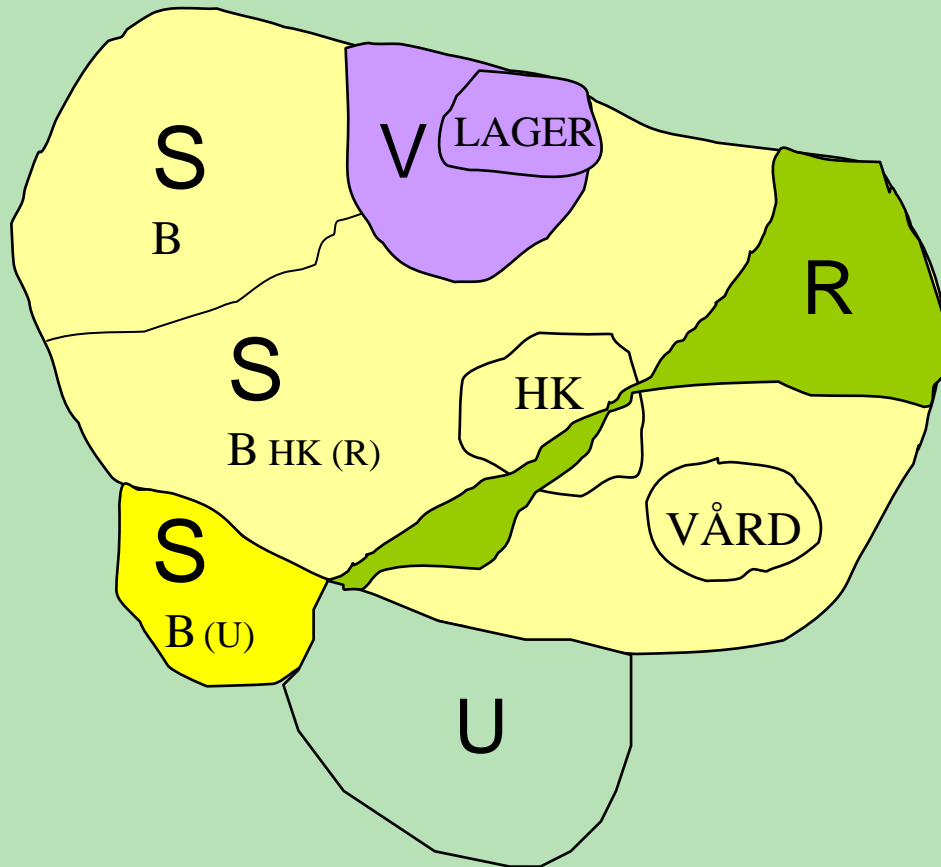
# Användning

L  
BOST  
(Fritid)

L  
JS/VIND

L

V  
TÄKT



Man kan välja att förfinas  
områdesindelningen med hjälp  
av användningsslagen

# Standard för ÖP

## Struktur

---

- Tema struktur redovisar särskilt viktiga strukturbildande områden och anläggningar med hjälp av två obligatoriska datamängder (övergripande transportinfrastruktur och övergripande grön- och blåstruktur) och fem frivilliga: Kärnor, viktiga stråk, baspunkter och teknisk försörjning.

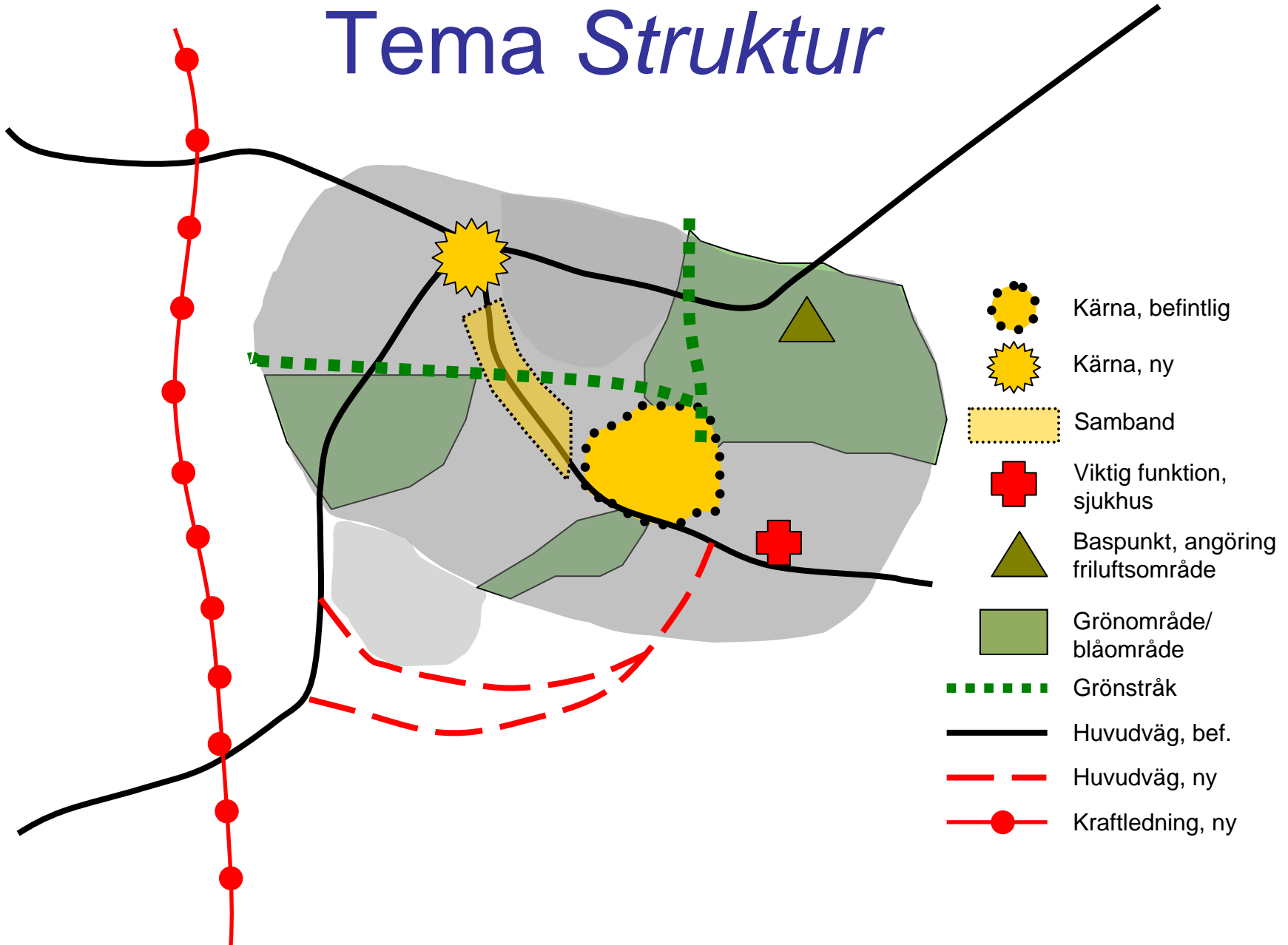
# Standard för ÖP

## Struktur

---

- Obligatoriska datamängder
  - Övergripande transportinfrastruktur
  - Övergripande grön- och blåstruktur
- Frivilliga datamängder
  - Kärnor
  - Viktiga stråk
  - Baspunkter
  - Teknisk försörjning

# Tema Struktur



# Standard för ÖP

## Riktlinjetyper

---

### **Sex typer av riktlinjer**

- Framtida exploatering
- Stort bebyggelsetryck
- Bevarandeintressen
- Areella näringar
- Hälsa och säkerhet
- Samhällsviktiga funktioner

# Standard för ÖP jämfört med PilotGIS

---

501 Allmänna intressen

502 Miljö- och riskfaktorer


503 Mark och vatten befintligt

504 Mark och vatten planerat

505 Rekommendationer

506 Plantekniska markeringar

507 Mål och visioner



Användning

Struktur



Riktlinjer