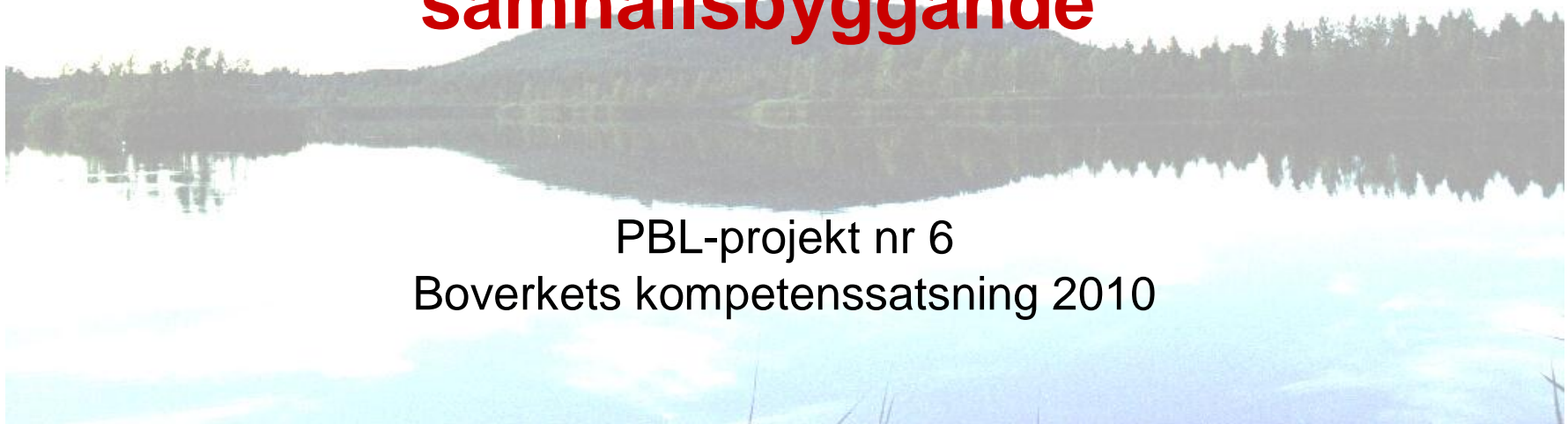


Regionala bilder och översiktsplanering

Ä Strategiska underlag för ett hållbart
samhällsbyggande



PBL-projekt nr 6
Boverkets kompetenssatsning 2010

Pilotprojekt inom PBL kompetenssatsning

Projekten handlar om att

- ” Utveckla arbetssätt och metoder
- ” Bidra med erfarenheter till introduktionen av nya PBL
- ” Kunskapsutveckling
- ” Förbättra samverkan mellan aktörer inom PBL-området
- ” Etablera nätverk och grupperingar

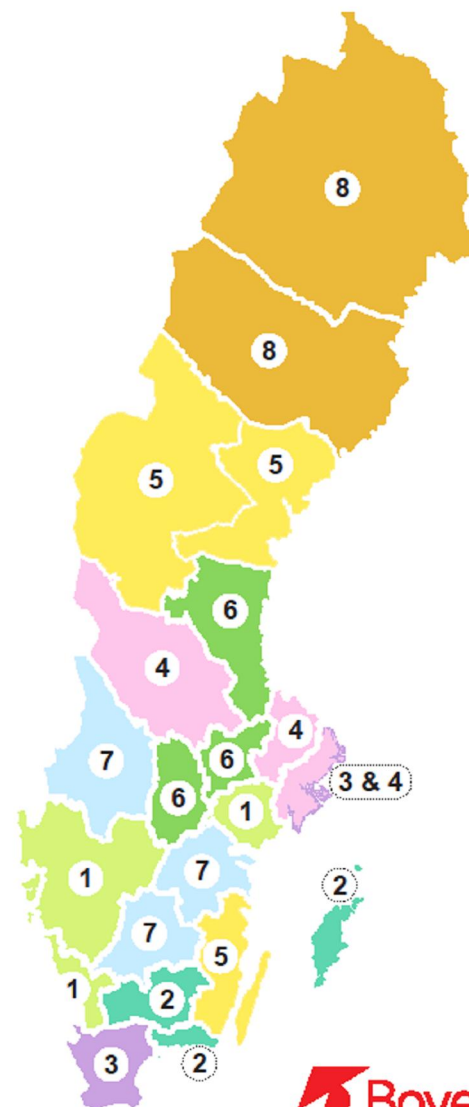


Varje projekt ska tydliggöra hur

- ” Beaktande av kulturmiljö- och klimatrelaterade frågor kan utföras
- ” Resultaten kan tillämpas i länsstyrelsens arbete med översiktsplanerna

PBL pilotprojekt

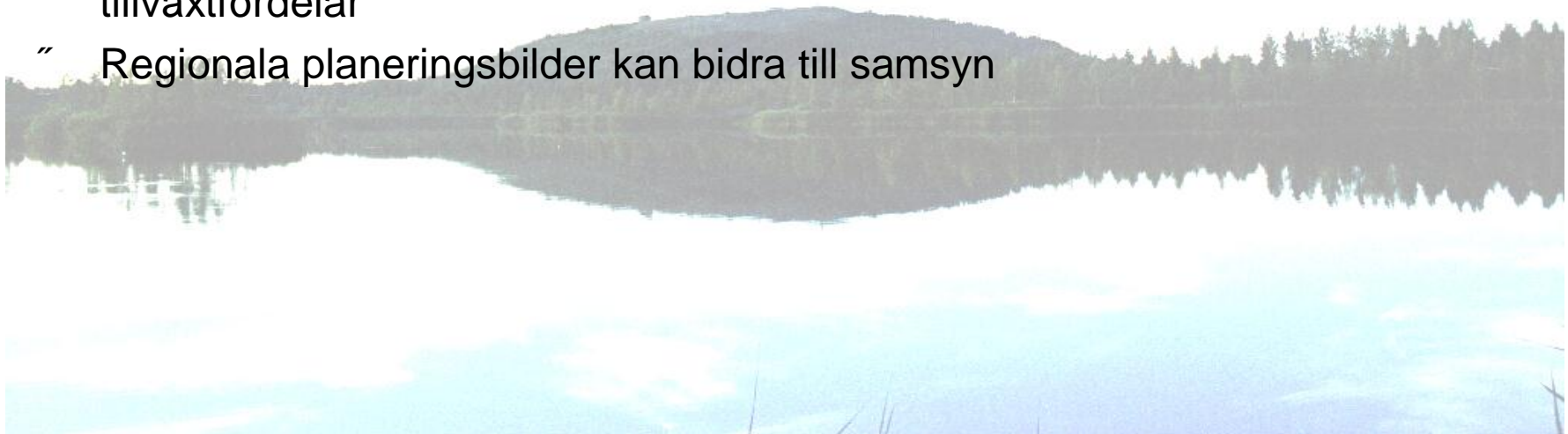
- 1.** Strategisk aktuell översiktsplanering - regionalt perspektiv
Västra Götaland, Halland och Södermanland
- 2.** Kontinuerlig översiktsplanering - aktualitetsredogörelse med regionala bilder
Kronoberg, Bleking och Gotland
- 3.** Kontinuerlig översiktsplanering i storstadsmiljö - fokus på områden av riksintresse och bostadsförsörjning
Stockholm och Skåne
- 4.** Uppföljning av byggområdet
Dalarna, Stockholm och Uppsala
- 5.** Översiktsplanens strategiska roll för landsbygdsutveckling
Jämtland, Kalmar och Västernorrland
- 6.** Regionala bilder och översiktsplanering - strategiska underlag för ett hållbart samhällsbyggande
Örebro, Västmanland och Gävleborg
- 7.** Fysisk planering och vattenförvaltning
Jönköping, Värmland och Östergötland
- 8.** Effektiva planeringsprocesser - strategier för ytstora kommuner med liten befolkning
Västerbotten och Norrbotten



Regionala bilder och översiktsplanering

Bakgrund

- ” Människor och företag blir allt mer rörliga
- ” Allt fler planeringsfrågor går över kommungränserna
- ” Funktionella regioner gör utvecklingsplanering för tillväxt viktigt
- ” Översiktsplanernas strategiska roll måste förstärkas
- ” Regionstrategiska frågor kräver samverkan, regiontillhörighet kan ge tillväxtfördelar
- ” Regionala planeringsbilder kan bidra till samsyn



Regionala bilder och översiktsplanering

Utvecklingsmöjligheter

- ” Ett hållbart samhällsbyggande behöver lyfta blicken
- ” RUP saknar mestadels en koppling till de fysiska förutsättningarna
- ” De geografiska lägena för behov, förmåga och vilja saknas oftast
- ” Det rumsliga perspektivet kan utvecklas genom regionala bilder



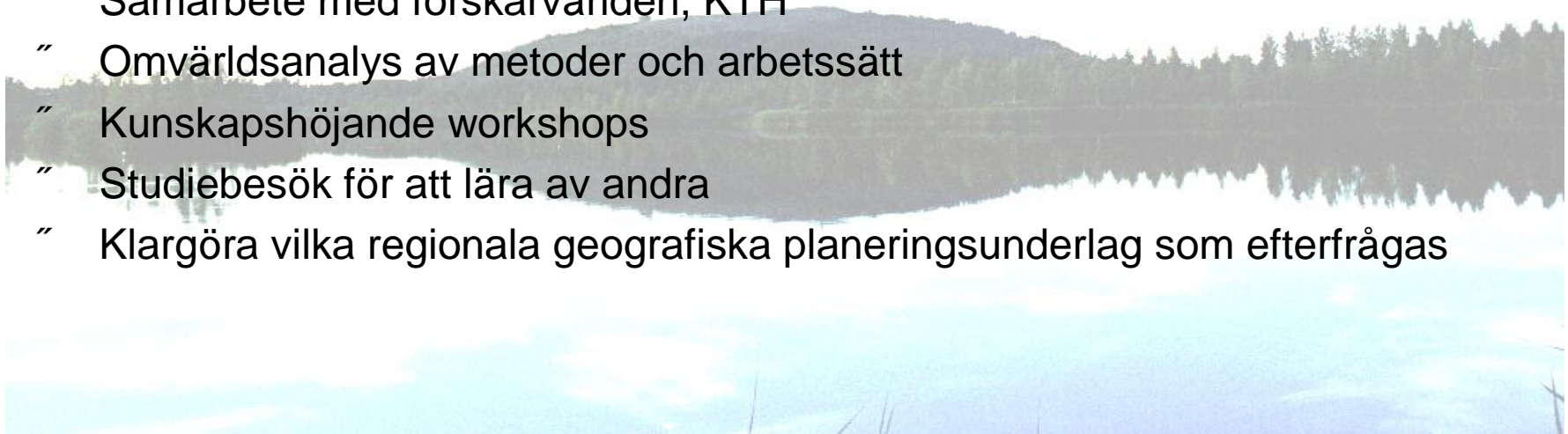
Regionala bilder och översiktsplanering

Syfte och mål

- ” **Öka kunskapen** om hur länsstyrelser, regionförbund och kommuner kan utveckla ett regionalt kunskaps- och planeringsunderlag med utgångspunkt från geografiska förutsättningar

Metod

- ” Samarbete med forskarvärlden, KTH
- ” Omvärldsanalys av metoder och arbetssätt
- ” Kunskapshöjande workshops
- ” Studiebesök för att lära av andra
- ” Klargöra vilka regionala geografiska planeringsunderlag som efterfrågas



PBL-projekt nr 6, Regionala bilder och översiktsplanering **Ä Strategiska underlag för ett hållbart samhällsbyggande**

Projektgrupp med tre län

Eva Kåverud - Lst i Örebro län, projektledare
Klara Wirdby - Lst i Gävleborgs län
Åsa Östling - Lst i Västmanlands län.

Samarbetspartners

Region Gävleborg,
Regionförbundet Örebro,
Västmanlands kommuner och landsting (VKL)
Kommunerna i de tre länen
KTH, Institutionen för samhällsplanering och miljö



Regionala bilder och översiktsplanering

Januari

Projektstart

2010

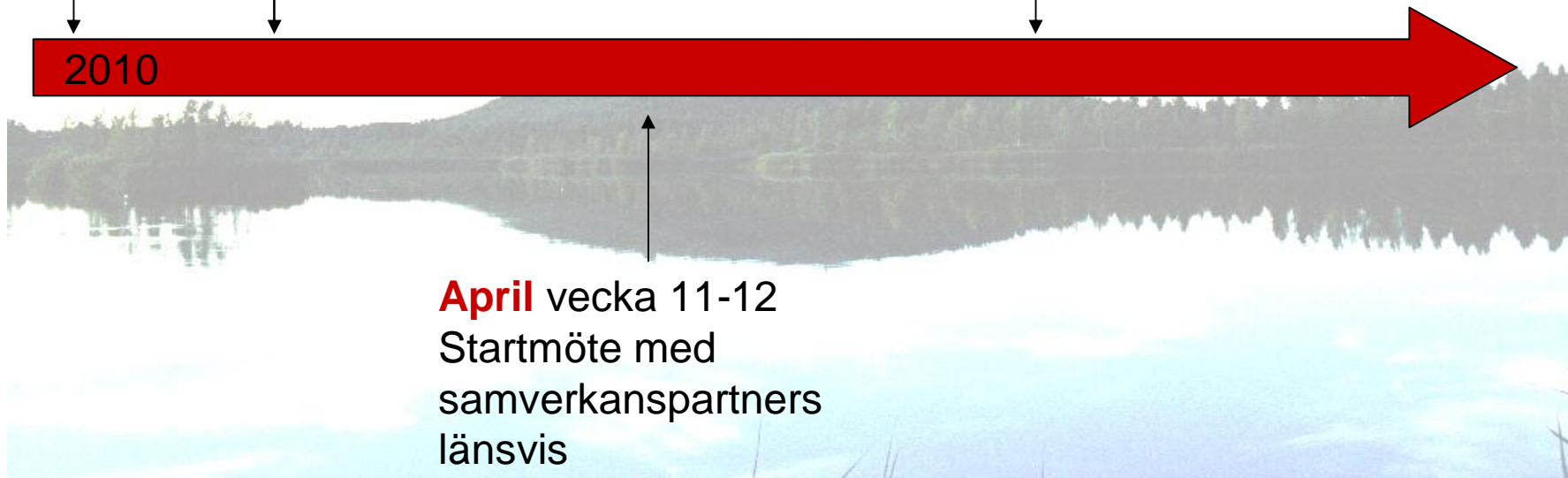
Februari

Projektgruppen
planerar

3 Juni Orienterande
workshop med

- regioner
- länsstyrelser
- kommuner

April vecka 11-12
Startmöte med
samverkanspartners
länsvis



Regionala bilder och översiktsplanering

30 augusti
Halvtidsrapport
till Boverket

23-24 september
Halvtidsseminarium

17 november
Workshop
/slutseminarium

1 december
Nationellt
erfarenhetsutbyte

2010

11-12 oktober Studieresa

"Kustzonsplanering och landsbygdsutv, 5 kn:er i Norra Bohuslän

"RUS Halland

"Strategiskt översiktplanering i Helsingborg

"Skåne nordväst, 10 kn:er samverkar för en gemensam strategisk fysisk plan.

"Örkelljunga, en liten kommuns strategiska ÖP utifrån begreppen

rygggrad och upplevelsestråk

"Bussresa med möjlighet att knyta nya kontakter och bygga nätverk!

31 januari

2011

Slutrapport till
Boverket

Regionala bilder och översiktsplanering

Förväntade resultat och leveranser

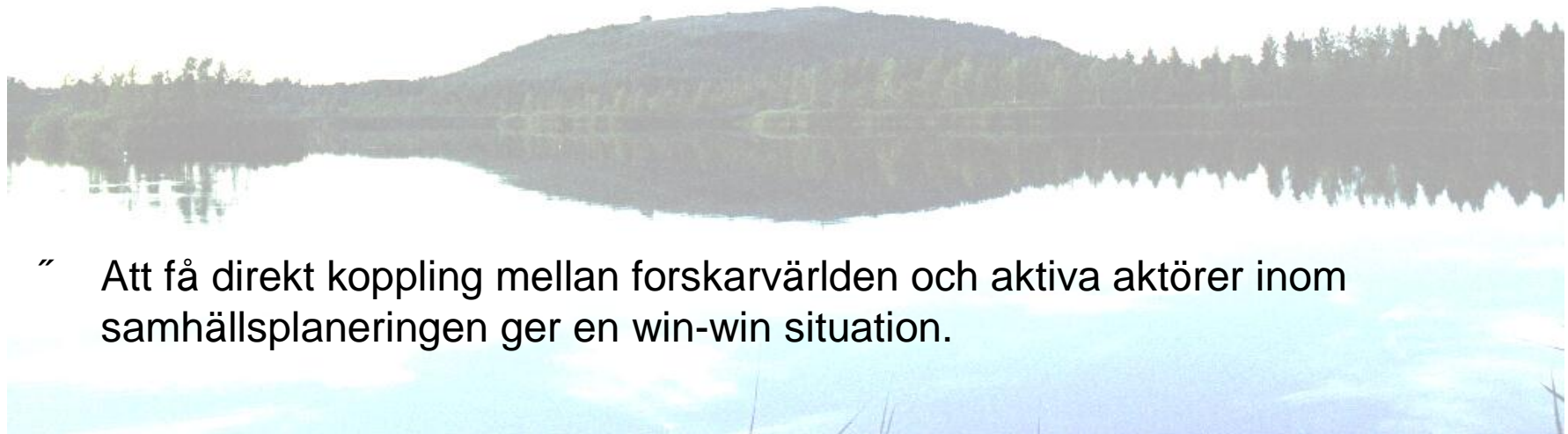
- ” Ökad insikt om betydelsen av regionala planeringsunderlag
- ” Ökad kunskap om metoder för att utveckla rumsliga planeringsunderlag
- ” Utvecklade nätverk och kontakter inom arbetet med rumsliga regionala planeringsunderlag
- ” Slutseminarium och dokumentation från utförda studiebesök, dialoger och workshops



Regionala bilder och översiktsplanering

Framgångsfaktorer hittills:

- ” Att samla planeringsaktiva kommuner, länsstyrelsen och Regionförbund (eller motsvarande) och diskutera regionbegreppet.
- ” Att bygga nätverk mellan kommuner, länsstyrelsen och Regionförbund inför nya PBL och kommande kompetensinsatser.



- ” Att få direkt koppling mellan forskarvärlden och aktiva aktörer inom samhällsplaneringen ger en win-win situation.

Regionala bilder och översiktsplanering

Vilka underlag efterfrågas? Regionen respektive länsstyrelsens roll avseende framtagandet av planeringsunderlag?

- ” Infrastruktur och pendlingsströmmar?
- ” Bebyggelseutveckling?
- ” Arbetsmarknadsregioner?
- ” Landskapsanalyser?
- ” Klimatpåverkan, klimatanpassning?
- ” Osvö

